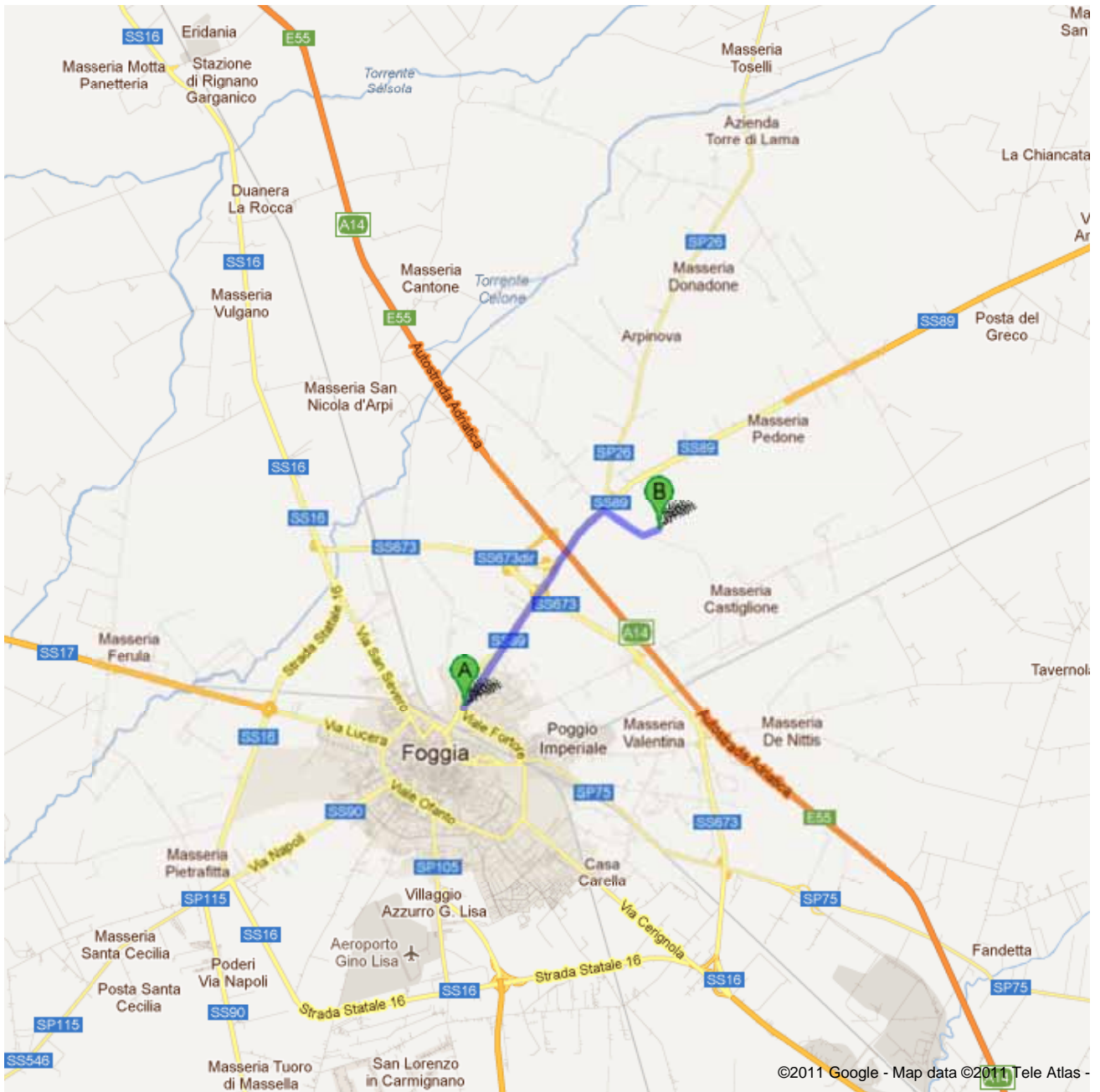








Indicazioni stradali per Strada sconosciuta
5,6 km – circa 8 min





Via Manfredonia

1. Procedi in direzione nordest da Via Manfredonia verso Via Stefano De Stefano	1,1 km
Circa 2 min	1,1 km (totale)
2. Continua su SS89	1,8 km
Circa 2 min	2,9 km (totale)
 3. Mantieni la destra al bivio ed entra in SS89	1,6 km
Circa 2 min	4,5 km (totale)
 4. Svolta a destra	900 m
Circa 1 min	5,3 km (totale)
 5. Svolta a sinistra	300 m
	5,6 km (totale)
 6. Svolta a destra	5 m
	5,6 km (totale)



Strada sconosciuta

Queste indicazioni stradali servono solo per pianificare il viaggio. Le condizioni stradali potrebbero differire dai risultati delle mappe a causa di lavori in corso, traffico, meteo o altri eventi. Pianifica il tuo percorso considerando questi fattori. Rispetta la segnaletica stradale.

Map data ©2011 Tele Atlas