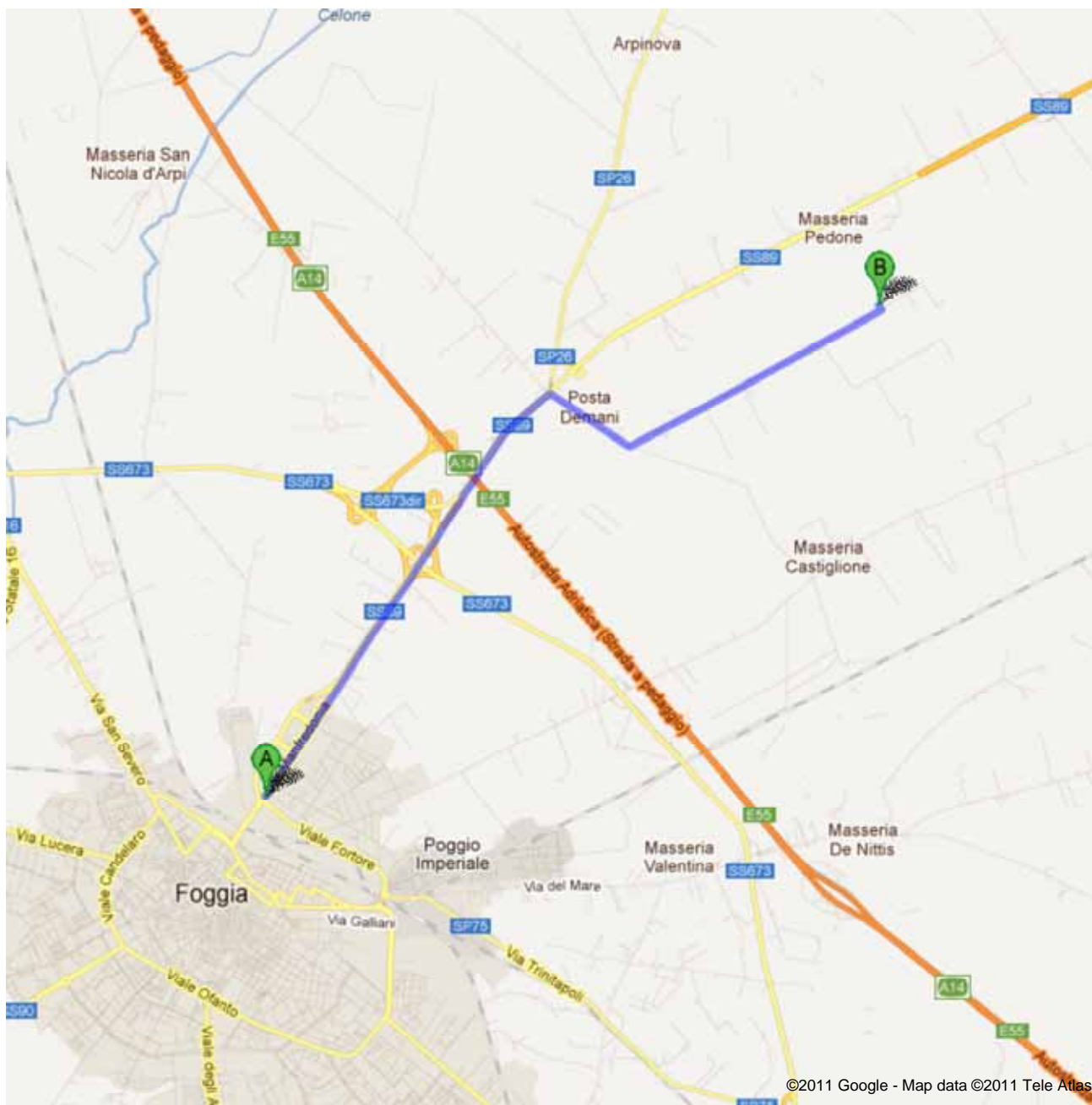








**Indicazioni stradali per Strada sconosciuta**  
8,1 km – circa 13 min





## Via Manfredonia

---

1. Procedi in direzione <b>nordest</b> da <b>Via Manfredonia</b> verso <b>Via di San Giuliano</b>	1,1 km
Circa 2 min	1,1 km (totale)
2. Continua su <b>SS89</b>	1,8 km
Circa 2 min	2,9 km (totale)
 3. Mantieni la destra al bivio ed entra in <b>SS89</b>	1,6 km
Circa 2 min	4,5 km (totale)
 4. Svolta a destra	900 m
Circa 1 min	5,4 km (totale)
 5. Svolta a sinistra	2,6 km
Circa 5 min	8,0 km (totale)
 6. Svolta a sinistra	45 m
	8,1 km (totale)



## Strada sconosciuta

---

Queste indicazioni stradali servono solo per pianificare il viaggio. Le condizioni stradali potrebbero differire dai risultati delle mappe a causa di lavori in corso, traffico, meteo o altri eventi. Pianifica il tuo percorso considerando questi fattori. Rispetta la segnaletica stradale.

Map data ©2011 Tele Atlas