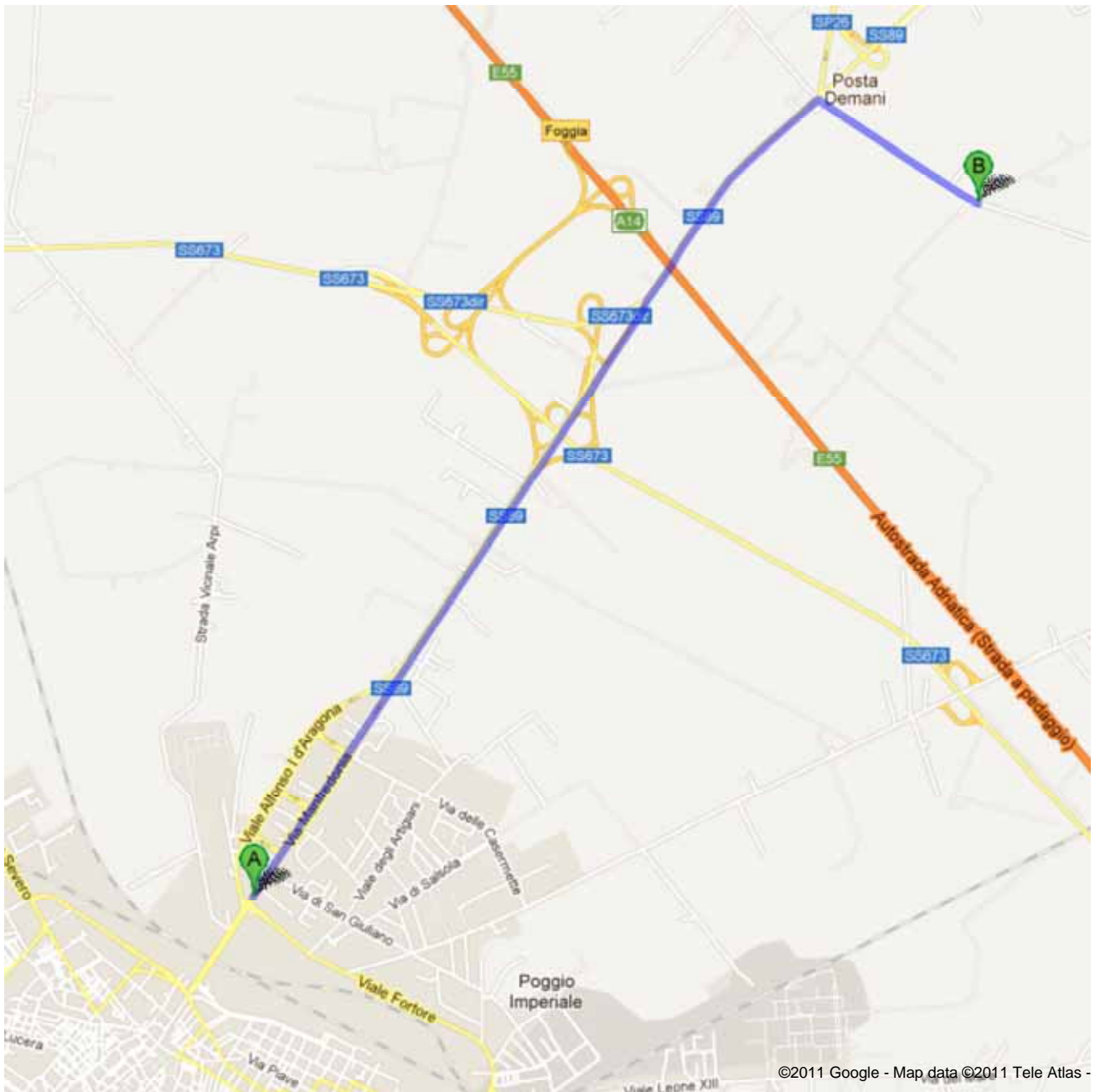






Indicazioni stradali per Strada sconosciuta  
5,4 km – circa 7 min



©2011 Google - Map data ©2011 Tele Atlas -



## Via Manfredonia

- 
- |  |                 |
|--|-----------------|
| 1. Procedi in direzione <b>nordest</b> da <b>Via Manfredonia</b> verso <b>Via di San Giuliano</b>  | 1,1 km          |
| Circa 2 min  | 1,1 km (totale) |
| 2. Continua su <b>SS89</b>   | 1,8 km          |
| Circa 2 min  | 2,9 km (totale) |
|  3. Mantieni la destra al bivio ed entra in <b>SS89</b> | 1,6 km          |
| Circa 2 min  | 4,5 km (totale) |
|  4. Svolta a destra                                     | 900 m           |
| Circa 1 min  | 5,4 km (totale) |



## Strada sconosciuta

---

Queste indicazioni stradali servono solo per pianificare il viaggio. Le condizioni stradali potrebbero differire dai risultati delle mappe a causa di lavori in corso, traffico, meteo o altri eventi. Pianifica il tuo percorso considerando questi fattori. Rispetta la segnaletica stradale.

Map data ©2011 Tele Atlas