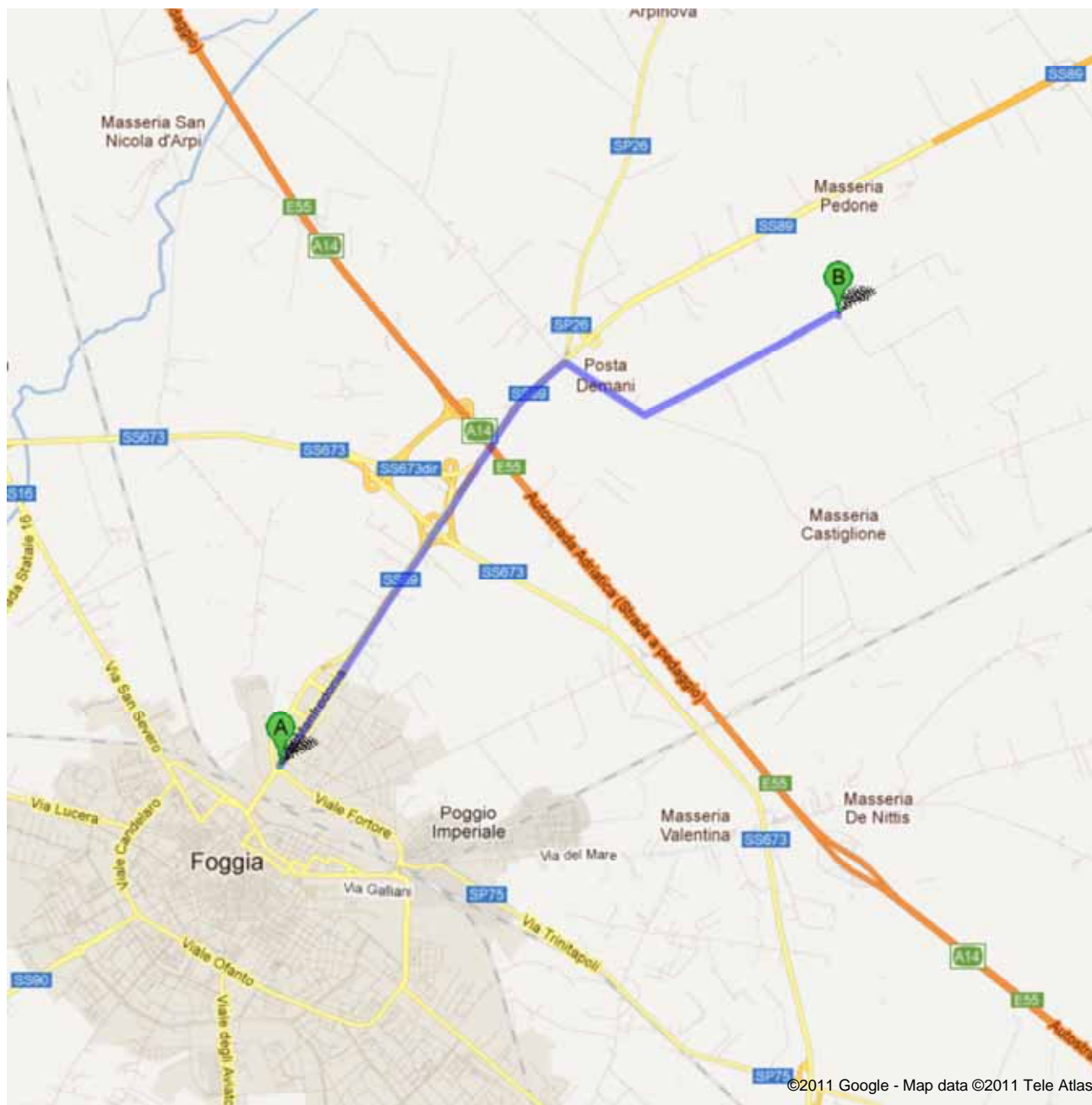








Indicazioni stradali per Strada sconosciuta  
7,4 km – circa 11 min





## Via Manfredonia

1. Procedi in direzione <b>nordest</b> da <b>Via Manfredonia</b> verso <b>Via di San Giuliano</b> Circa 2 min	1,1 km 1,1 km (totale)
2. Continua su <b>SS89</b> Circa 2 min	1,8 km 2,9 km (totale)
 3. Mantieni la destra al bivio ed entra in <b>SS89</b> Circa 2 min	1,6 km 4,5 km (totale)
 4. Svolta a destra Circa 1 min	900 m 5,4 km (totale)
 5. Svolta a sinistra Circa 4 min	2,0 km 7,4 km (totale)
 6. Svolta a destra	26 m 7,4 km (totale)



## Strada sconosciuta

Queste indicazioni stradali servono solo per pianificare il viaggio. Le condizioni stradali potrebbero differire dai risultati delle mappe a causa di lavori in corso, traffico, meteo o altri eventi. Pianifica il tuo percorso considerando questi fattori. Rispetta la segnaletica stradale.

Map data ©2011 Tele Atlas