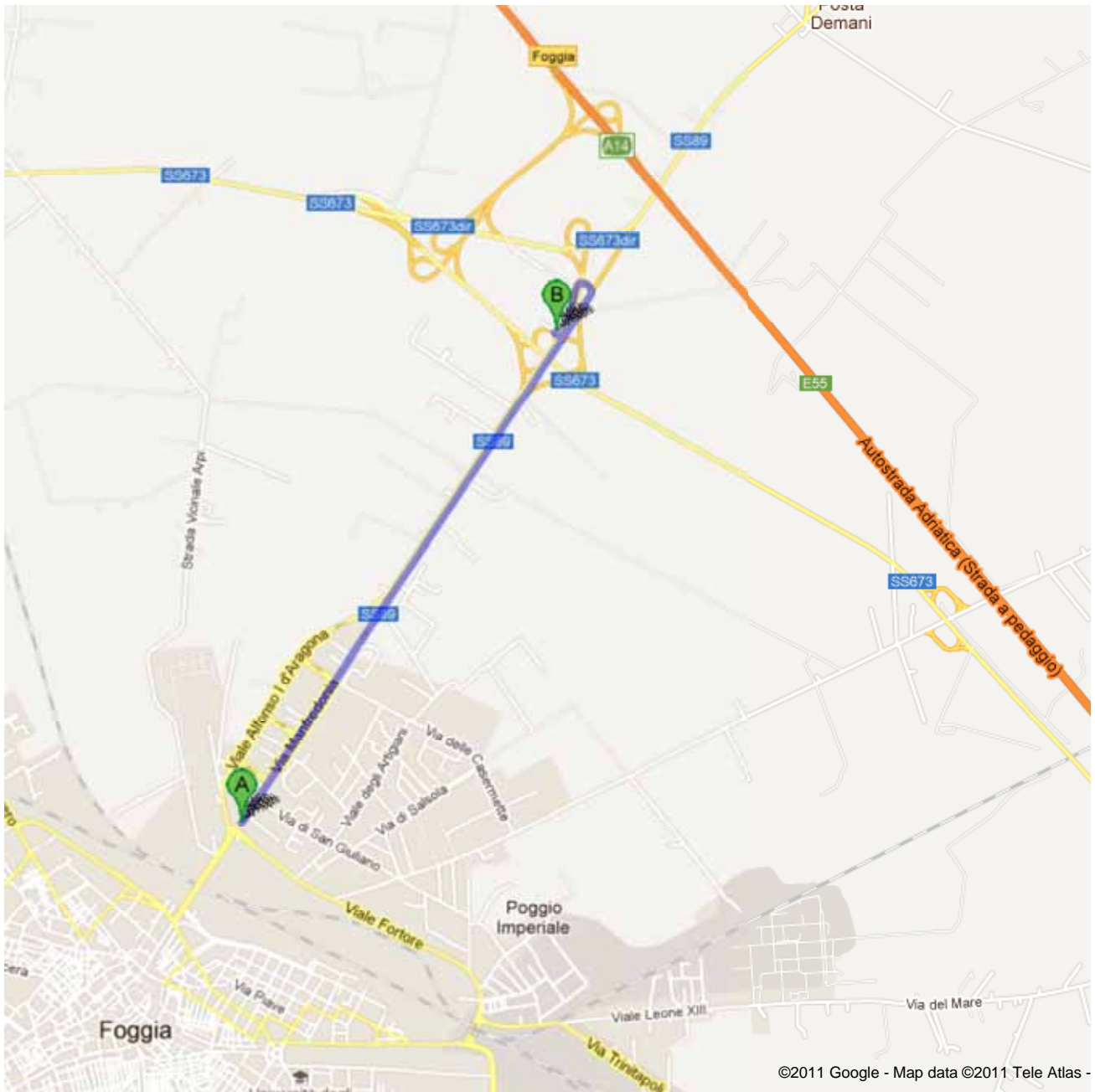







Indicazioni stradali per Strada sconosciuta
3,3 km – circa 5 min



©2011 Google - Map data ©2011 Tele Atlas -



Via Manfredonia

-
- | | |
|--|-----------------|
| 1. Procedi in direzione nordest da Via Manfredonia verso Via di San Giuliano | 1,1 km |
| Circa 2 min | 1,1 km (totale) |
| 2. Continua su SS89 | 1,8 km |
| Circa 2 min | 2,9 km (totale) |
|  3. Svolta leggermente a sinistra allo svincolo per SS89 | 300 m |
| | 3,2 km (totale) |
|  4. Svolta leggermente a destra e imbocca SS89 | 46 m |
| | 3,3 km (totale) |
|  5. Prendi la 1° a destra | 34 m |
| | 3,3 km (totale) |



Strada sconosciuta

Queste indicazioni stradali servono solo per pianificare il viaggio. Le condizioni stradali potrebbero differire dai risultati delle mappe a causa di lavori in corso, traffico, meteo o altri eventi. Pianifica il tuo percorso considerando questi fattori. Rispetta la segnaletica stradale.

Map data ©2011 Tele Atlas