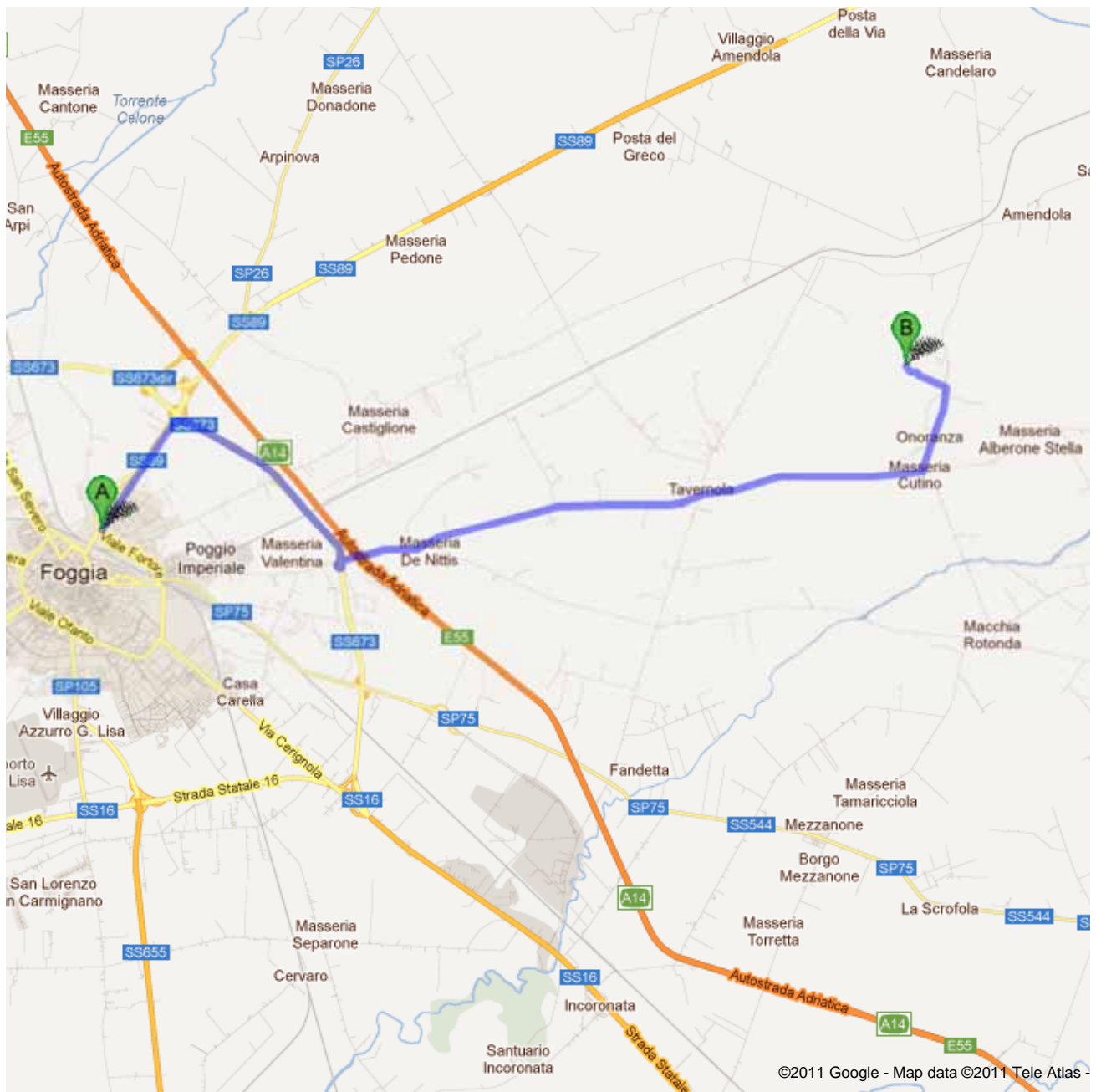













Indicazioni stradali per Strada sconosciuta
20,5 km – circa 29 min



©2011 Google - Map data ©2011 Tele Atlas



Via Manfredonia

	1. Procedi in direzione nordest da Via Manfredonia verso Via di San Giuliano Circa 2 min	1,1 km 1,1 km (totale)
	2. Continua su SS89 Circa 2 min	1,2 km 2,4 km (totale)
	3. Prendi lo svincolo per la SS673 Circa 6 min	4,3 km 6,7 km (totale)
	4. Prendi l'uscita verso Via del Mare	200 m 6,9 km (totale)
	5. Svolta a destra e imbocca Via del Mare Circa 3 min	1,5 km 8,4 km (totale)
	6. Svolta leggermente a sinistra e imbocca SP73 Circa 11 min	8,6 km 17,0 km (totale)
	7. Svolta leggermente a sinistra per rimanere su SP73 Circa 1 min	900 m 17,9 km (totale)
	8. Alla rotonda prendi la 3a uscita e imbocca SP72 Circa 3 min	1,7 km 19,6 km (totale)
	9. Svolta a sinistra Circa 3 min	900 m 20,5 km (totale)



Strada sconosciuta

Queste indicazioni stradali servono solo per pianificare il viaggio. Le condizioni stradali potrebbero differire dai risultati delle mappe a causa di lavori in corso, traffico, meteo o altri eventi. Pianifica il tuo percorso considerando questi fattori. Rispetta la segnaletica stradale.

Map data ©2011 Tele Atlas